Unione Europea

REGIONE CAMPANIA

POC CAMPANIA 14-20

Centro Operativo Intercomunale
Comunità Montana Vallo di Diano

Piano di Protezione Civile Comunale

COMUNITA' MONTANA VALLO DI DIANO

PROGETTO #SICUREZZADIANO - COM N.13

ENTE CAPOFILA : COMUNITA' MONTANA VALLO DI DIANO

POC CAMPANIA 2014-2020 - Linea di azione 2.3 "Ambiente e territorio"

AGGIORNAMENTO DEI PIANI DI EMERGENZA DI PROTEZIONE CIVILE COMUNALI ED INTERCOMUNALE

	COMUNE DI SAN PIETRO AL TANAGRO
	NOTA INTEGRATIVA *Autorità di Bacino Distrettuale dell'Appennino Meridionale*

DATA

Il RUP
Ing. Michele Rienzo

I progettisti
RTI CAPACE
Ing. Antonio Cafaro
Dott. Modesto Lamattina
Ing. Alessandro Pone
Ing. Giovanni D'Alessio
Arch. Vito A. Cancellaro
DOTIT srl

Autorità di Bacino Distrettuale dell'Appennino Meridionale

www.distrettoappenninomeridionale.it – PEC: protocollo@pec.distrettoappenninomeridionale.it

AUTORITA' DI BACINO DISTRETTUALE DELL'APPENNINO MERIDIONALE
Protocollo Partenza N. 21624/2023 del 25-07-2023
Doc. Principale - Class. 05.02 - Copia Documento

TITOLARIO 5.2

Al **Comune di San Pietro al Tanagro (SA)**
c.a. Sindaco
postacert@pec.comune.sanpietroaltanagro.sa.it

Comune di Sant'Arsenio (SA)
c.a. Sindaco
protocollo@pec.comune.santarsenio.sa.it

e p.c. **Prefettura - UTG di Salerno**
c.a. Prefetto
protocollo.prefsa@pec.interno.it

Giunta Regionale della Campania
D.G. per la Difesa del Suolo e l'Ecosistema
dg.500600@pec.regione.campania.it

D.G. LL.PP. e Protezione Civile
dg.501800@pec.regione.campania.it

UOD Genio Civile di Salerno, Presidio di Protezione Civile
uod.501807@pec.regione.campania.it

DG Staff 501892 Protezione Civile emergenza e post emergenza
Staff.protezionecivile@pec.regione.campania.it

Comunità Montana Vallo di Diano
posta@pec.montvaldiano.it

Oggetto: *Evento franoso in località via Montagna-Travolara e Secchio dei Comuni di San Pietro al Tanagro (SA) e Sant'Arsenio (SA) – **Comunicazione e trasmissione proposta di modifica al vigente PsAI-rf**.*

Con riferimento all'oggetto, alla segnalazione di dissesto pervenuta con note *PEC* regionali acquisite ai *prot.n. 149* del *04.01.23* e *prot.n. 5303* del *21.02.23* in pari data, ed alle documentazioni tecniche e progettuali pervenute con le note del *Comune di San Pietro al Tanagro prot.n. 1846* del *02.05.23*, acquisita al *prot.n. 12886* in pari data, e *prot.n. 1890* del *05.05.23*, acquisita ai *prot.n. 13551-53-55* del *08.03.23*, relativamente al verificarsi di un dissesto di versante in località *via Montagna-Travolara* e *Secchio* che ha interessato porzioni di territorio al confine dei comuni di *San Pietro al Tanagro* (*SA*) e *Sant'Arsenio* (*SA*), si comunica che:

- la scrivente Autorità di Bacino distrettuale ha provveduto, sulla base dei criteri di redazione del vigente PsAI, ad elaborare una proposta di modifica/aggiornamento delle aree con

AUTORITA' DI BACINO DISTRETTUALE DELL'APPENNINO MERIDIONALE
Protocollo Partenza N. 21624/2023 del 25-07-2023
Doc. Principale - Class. 05.02 - Copia Documento

pericolosità/rischio da frana del citato *PsAI* (allegata alla presente) estesa all'intero l'ambito territoriale significativo interessato dal dissesto occorso che ha permesso di individuare nuove aree perimetrate come "*Pf3*", "*Putr4*", "*Putr3*", "*Putr2*" e "*Putr1*" nella *Carta della Pericolosità* da frana e come "*Rf4*", "*Rf3*", "*Rurt4*", "*Rutr3*", "*Rutr2*" e "*Rutr1*" nella *Carta del Rischio* da frana, ed avvierà il procedimento di modifica/aggiornamento del vigente *PsAI* previsto dall'*art.68, c. 4bis* del *D.Lgs, 152/06 e s.m.i.*. La proposta elaborata scaturisce dall'approfondimento del quadro conoscitivo conseguente all'analisi della segnalazione e della documentazione tecnica e fotografica pervenuta con le note succitate;

- in base al disposto dettato dal *D.lgs 152/06* non rientrano tra i compiti dell'Autorità di Bacino distrettuale le azioni di Protezione Civile e neppure la programmazione di interventi per somme urgenze;
- con riferimento ad una eventuale richiesta di interventi di mitigazione del rischio, codesto Comune potrà fare istanza di inserimento nel sistema *ReNDIS-Web* (*Repertorio Nazionale per gli Interventi per la Difesa Suolo*) alla *Regione Campania*; a tal proposito si evidenzia che i criteri, le procedure e le modalità di individuazione degli interventi prioritari di mitigazione del rischio idrogeologico a medio-lungo termine, ai fini dell'ammissione a finanziamento, sono stati definiti con il *D.P.C.M. 27.09.2021*;
- con la presente si coglie l'occasione, infine, per rappresentare che nelle aree a rischio e pericolosità idrogeologica, seguendo gli indirizzi del *PsAI* vigente, è comunque necessario adottare specifiche azioni di gestione del rischio idrogeologico anche in riferimento alla pianificazione comunale di emergenza, finalizzate alla tutela e salvaguardia della vita umana.

Allegati:

- ✓ Stralci della Carta della Pericolosità e della Carta del Rischio da frana del *PsAI* vigente;
- ✓ Stralci della Carta della Pericolosità e della Carta del Rischio da frana contenenti la proposta di modifica/aggiornamento del *PsAI*.

Il Dirigente Tecnico
dott. geol Gennaro Capasso

Il Segretario Generale
dott.ssa geol. Vera Corbelli

Autorità di Bacino Distrettuale dell'Appennino Meridionale

www.distrettoappenninomeridionale.it - protocollo@pec.distrettoappenninomeridionale.it

PROPOSTA DI MODIFICA AL PSAI RISCHIO DA FRANA

COMUNI DI SAN PIETRO AL TANAGRO (SA) E SANT'ARSENIO (SA) - LOC. VIA MONTAGNA-TRAVOLARA E SECCHIO

STRALCIO DEL PSAI - CARTA DELLA PERICOLOSITA' DA FRANA VIGENTE

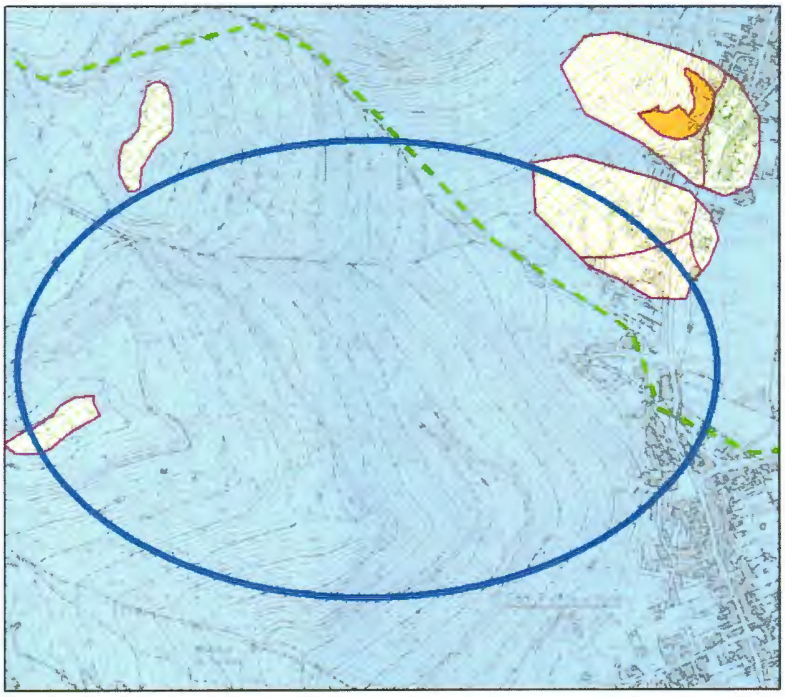

STRALCIO DEL PSAI - CARTA DEL RISCHIO DA FRANA VIGENTE

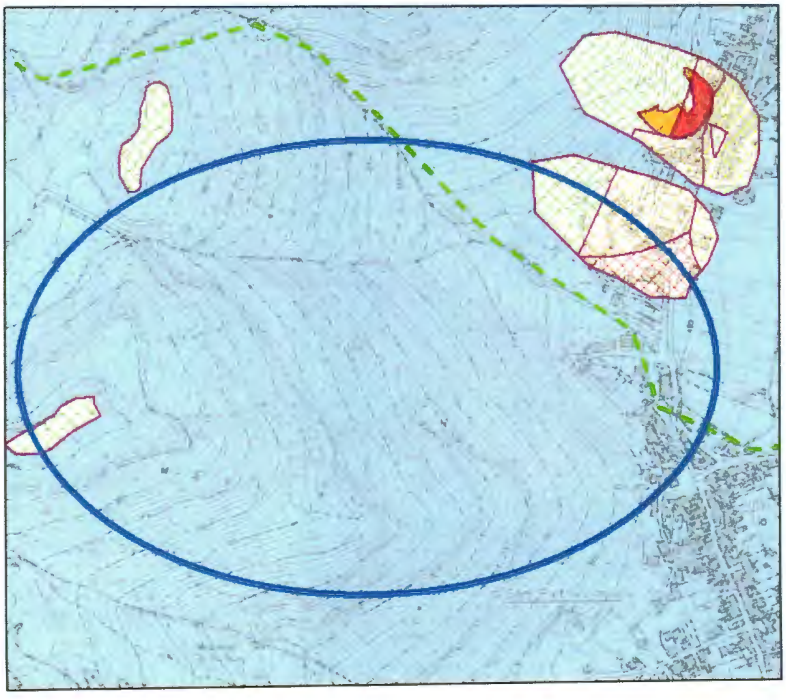

AUTORITA' DI BACINO DISTRETTUALE DELL'APPENNINO MERIDIONALE
Protocollo Partenza N. 21624/2023 del 25-07-2023
Doc. Principale - Class. 05.02 - Copia Documento

Autorità di Bacino Distrettuale dell'Appennino Meridionale

www.distrettoappenninomeridionale.it - protocollo@pec.distrettoappenninomeridionale.it

PROPOSTA DI MODIFICA AL PSAI RISCHIO DA FRANA

COMUNI DI SAN PIETRO AL TANAGRO (SA) E SANT'ARSENIO (SA) – LOC. VIA MONTAGNA-TRAVOLARA E SECCHIO

STRALCIO DEL PSAI - CARTA DELLA PERICOLOSITA' DA FRANA CON PROPOSTA DI MODIFICA

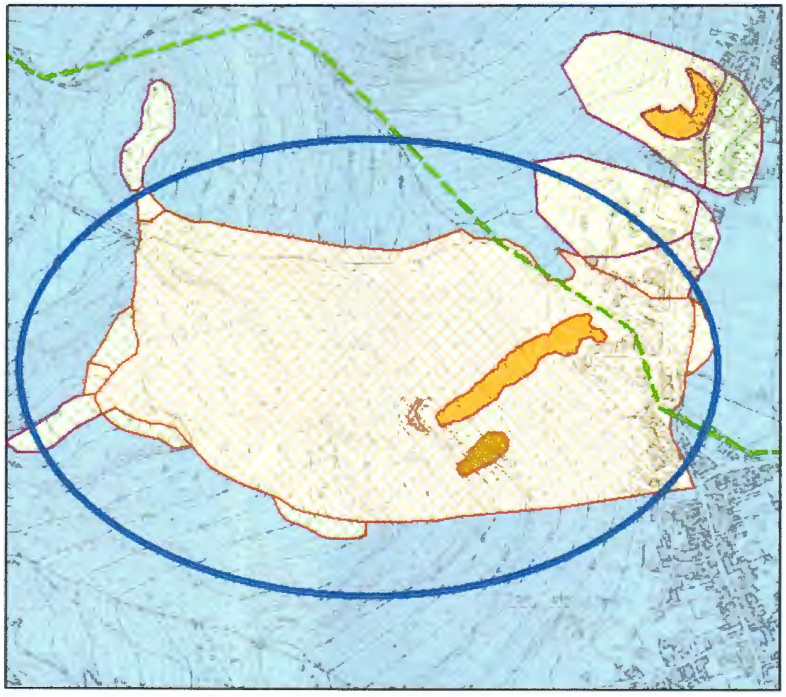

STRALCIO DEL PSAI – CARTA DEL RISCHIO DA FRANA CON PROPOSTA DI MODIFICA

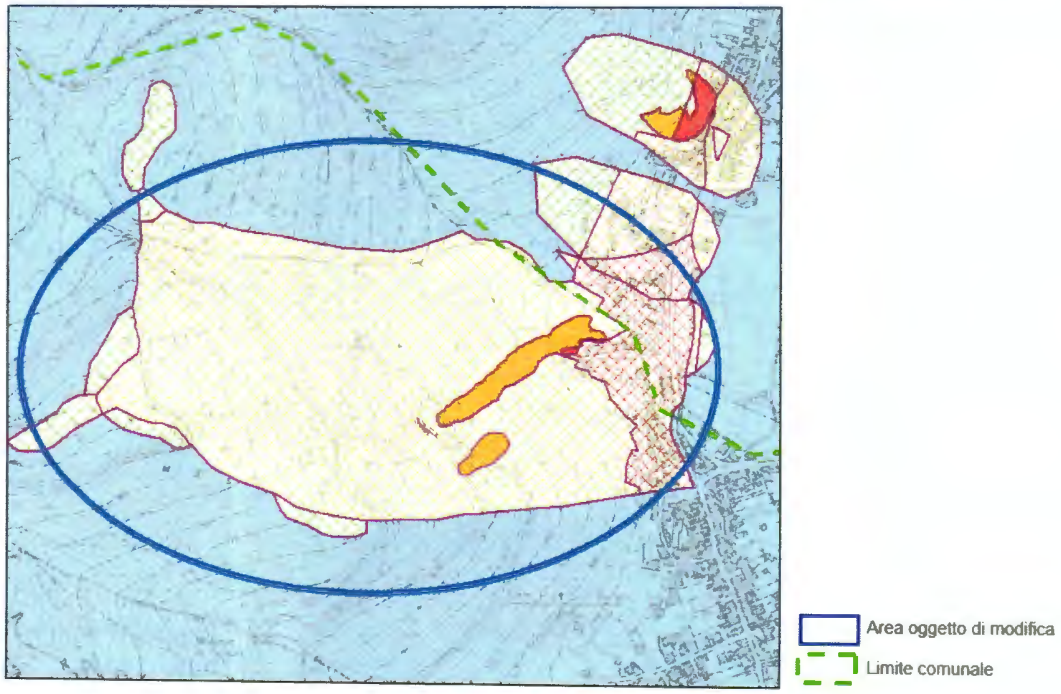

AUTORITA' DI BACINO DISTRETTUALE DELL'APPENNINO MERIDIONALE
Protocollo Partenza N. 21624/2023 del 25-07-2023
Doc. Principale - Class. 05.02 - Copia Documento

AUTORITA' DI BACINO DISTRETTUALE DELL'APPENNINO MERIDIONALE
Protocollo Partenza N. 21624/2023 del 25-07-2023
Doc. Principale - Class. 05.02 - Copia Documento

PSAI - CARTA DELLA PERICOLOSITA' DA FRANA

LEGENDA

Pericolosità reale

- Pf1 — Suscettibilità moderata, per frane da bassa a media intensità e stato compreso tra attivo e inattivo
- Pf2a — Suscettibilità media per aree soggette a deformazioni lente e diffuse e stato attivo
- Pf2 — Suscettibilità media, per frane da media ad alta intensità e stato compreso tra attivo e inattivo
- Pf3 — Suscettibilità elevata, per frane di alta intensità e stato compreso tra attivo e quiescente

Pericolosità potenziale

- P_utr1 — Moderata propensione all'innesco-transito-invasione per frane paragonabili a quelle che caratterizzano attualmente la stessa Unità Territoriale di Riferimento
- P_utr2 — Media propensione all'innesco-transito-invasione per frane paragonabili a quelle che caratterizzano attualmente la stessa Unità Territoriale di Riferimento
- P_utr3 — Elevata propensione all'innesco-transito-invasione per frane paragonabili a quelle che caratterizzano attualmente la stessa Unità Territoriale di Riferimento
- P_utr4 — Molto elevata propensione all'innesco-transito-invasione per frane paragonabili a quelle che caratterizzano attualmente la stessa Unità Territoriale di Riferimento
- P_utr5 — Propensione all'innesco-transito-invasione per frane da approfondire attraverso uno studio geologico di dettaglio
- Cava — AREA DI CAVA – Aree nelle quali la pericolosità da frana è legata alle attività di scavo in corso o pregresse

PSAI – CARTA DEL RISCHIO DA FRANA

Legenda

Rischio reale

- R1 — Rischio gravante su aree a pericolosità reale da frana Pf1 con esposizione a un danno moderato o medio
- R2a — Rischio gravante su aree a pericolosità reale da frana Pf2a, con esposizione a un danno moderato o medio, per aree soggette a deformazioni lente e diffuse
- R2 — Rischio gravante su aree a pericolosità reale da frana Pf2, con esposizione a un danno moderato o medio, nonché su aree a pericolosità reale da frana Pf1 con esposizione a un danno elevato o altissimo
- R3a — Rischio gravante su aree a pericolosità reale da frana Pf2a, con esposizione a un danno elevato o altissimo per aree soggette a deformazioni lente e diffuse
- R3 — Rischio gravante su aree a pericolosità reale da frana Pf3, con esposizione a un danno moderato o medio nonché su aree a pericolosità reale da frana Pf2, con esposizione a un danno elevato o altissimo
- R4 — Rischio gravante su aree a pericolosità reale da frana Pf3, con esposizione a un danno elevato o altissimo

Rischio potenziale

- R_utr1 — Rischio potenziale gravante su Unità territoriali di riferimento soggette a pericolosità potenziale Putr_2, con esposizione a un danno moderato, nonché su Unità territoriali di riferimento soggette a pericolosità potenziale Putr_1, con esposizione a un danno moderato o medio
- R_utr2 — Rischio potenziale gravante su Unità territoriali di riferimento soggette a pericolosità potenziale Putr_4 con esposizione a un danno moderato, su Unità territoriali di riferimento soggette a pericolosità potenziale Putr_3, con esposizione a un danno moderato o medio su Unità territoriali di riferimento soggette a pericolosità potenziale Putr_2, con esposizione a un danno medio o elevato ed infine su Unità territoriali di riferimento soggette a pericolosità potenziale Putr_1, con esposizione a un danno elevato o altissimo
- R_utr3 — Rischio potenziale gravante su Unità territoriali di riferimento soggette a pericolosità potenziale Putr_4, con esposizione a un danno medio, su Unità territoriali di riferimento soggette a pericolosità potenziale Putr_3 con esposizione a un danno elevato ed infine su Unità territoriali di riferimento soggette a pericolosità potenziale Putr_2, con esposizione a un danno altissimo
- R_utr4 — Rischio potenziale gravante su Unità territoriali di riferimento soggette a pericolosità potenziale Putr_4, con esposizione a un danno elevato o altissimo nonché su Unità territoriali di riferimento soggette a pericolosità potenziale Putr_3 con esposizione a un danno altissimo
- R_utr5 — Rischio potenziale gravante sulle Unità Territoriali di Riferimento soggette a pericolosità potenziale Putr_5, da approfondire attraverso uno studio geologico di dettaglio
- Cava — AREA DI CAVA - Aree nelle quali il rischio da frana è legato alle attività di scavo in corso o pregresse